PRODUCED BY AN AUTODESK EDUCATIONAL PRODUCT

Estrada da Custódia

Estaca: 612
Cota do terreno: 803.721
Cota do projeto: 803.729

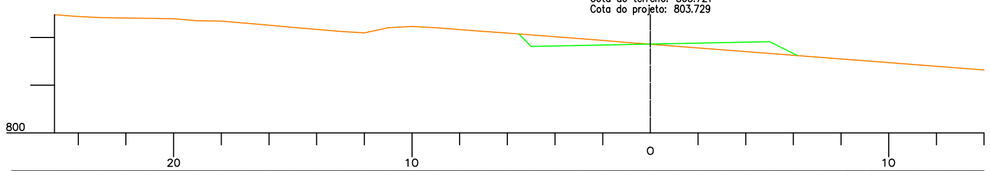

Cotas do Terreno	Cotas do Projeto
23.000	
24.957	
24.000	
804.883	
23.000	
804.832	
22.000	
804.819	
21.000	
804.806	
20.000	
804.788	
19.000	
804.702	
18.000	
804.690	
17.000	
804.604	
16.000	
804.517	
15.000	
804.440	
14.000	
804.344	
13.000	
804.257	
12.000	
804.196	
11.000	
804.412	
10.000	
804.465	
9.000	
804.415	
8.000	
804.338	
7.000	
804.261	
6.000	
804.184	5.518
5.000	804.107
4.000	803.629
804.030	
3.000	
803.953	
2.000	
803.876	
1.000	
803.798	
0.000	0.000
803.721	803.729
1.000	
803.644	
2.000	
803.567	
3.000	
803.490	
4.000	
803.413	
5.000	5.000
803.336	803.829
6.000	
803.259	6.166
7.000	803.246
803.181	
8.000	
803.104	
9.000	
803.026	
10.000	
802.949	
11.000	
802.871	
12.000	
802.794	
13.000	
802.716	
14.000	
802.639	

Áreas	
Área de corte: 1,301m2	Área de aterro: 1,540m2

Estaca: 615
Cota do terreno: 801.749
Cota do projeto: 802.093

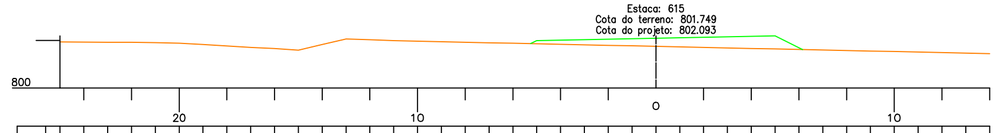

Cotas do Terreno	Cotas do Projeto
25.000	
801.938	
24.000	
801.931	
23.000	
801.924	
22.000	
801.917	
21.000	
801.906	
20.000	
801.883	
19.000	
801.826	
18.000	
801.765	
17.000	
801.705	
16.000	
801.658	
15.000	
801.591	
14.000	
801.531	
13.000	
802.056	
12.000	
802.025	
11.000	
801.993	
10.000	
801.965	
9.000	
801.944	
8.000	
801.922	
7.000	
801.900	
6.000	
801.879	5.261
5.000	5.000
801.857	802.093
4.000	801.993
801.836	
3.000	
801.814	
2.000	
801.792	
1.000	
801.771	
0.000	
801.749	0.000
1.000	802.093
801.727	
2.000	
801.706	
3.000	
801.684	
4.000	
801.662	
5.000	5.000
801.641	802.193
6.000	6.154
801.619	801.616
7.000	
801.598	
8.000	
801.576	
9.000	
801.554	
10.000	
801.533	
11.000	
801.511	
12.000	
801.489	
13.000	
801.468	
14.000	
801.443	

Áreas	
Área de corte: 0,000m2	Área de aterro: 3,777m2

Estaca: 611
Cota do terreno: 804.085
Cota do projeto: 804.274

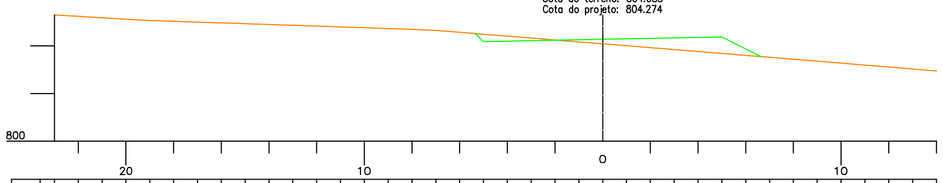

Cotas do Terreno	Cotas do Projeto
23.000	
805.288	
22.000	
805.239	
21.000	
805.179	
20.000	
805.120	
19.000	
805.062	
18.000	
805.031	
17.000	
804.997	
16.000	
804.964	
15.000	
804.930	
14.000	
804.896	
13.000	
804.863	
12.000	
804.829	
11.000	
804.795	
10.000	
804.762	
9.000	
804.728	
8.000	
804.694	
7.000	
804.651	
6.000	
804.570	
5.343	
5.000	5.000
804.489	804.374
4.000	
804.409	
3.000	
804.328	
2.000	
804.247	
1.000	
804.166	
0.000	0.000
804.085	804.274
1.000	
804.005	
2.000	
803.924	
3.000	
803.843	
4.000	
803.762	
5.000	5.000
803.681	804.374
6.000	
803.600	6.652
7.000	803.548
803.520	
8.000	
803.439	
9.000	
803.358	
10.000	
803.277	
11.000	
803.195	
12.000	
803.112	
13.000	
803.028	
14.000	
802.945	

Áreas	
Área de corte: 0,547m2	Área de aterro: 2,953m2

Estaca: 614
Cota do terreno: 802.519
Cota do projeto: 802.638

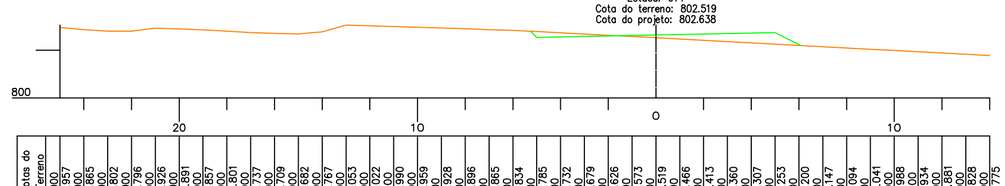

Cotas do Terreno	Cotas do Projeto
25.000	
802.957	
24.000	
802.945	
23.000	
802.802	
22.000	
802.796	
21.000	
802.926	
20.000	
802.891	
19.000	
802.857	
18.000	
802.801	
17.000	
802.777	
16.000	
802.709	
15.000	
802.682	
14.000	
802.767	
13.000	
803.053	
12.000	
803.022	
11.000	
802.990	
10.000	
802.959	
9.000	
802.928	
8.000	
802.896	
7.000	
802.865	
6.000	
802.834	5.260
5.000	5.000
802.785	802.638
4.000	802.538
802.732	
3.000	
802.679	
2.000	
802.626	
1.000	
802.573	
0.000	
802.519	0.000
1.000	802.638
802.466	
2.000	
802.413	
3.000	
802.360	
4.000	
802.307	
5.000	5.000
802.253	802.738
6.000	6.085
802.200	802.195
7.000	
802.147	
8.000	
802.094	
9.000	
802.041	
10.000	
801.988	
11.000	
801.934	
12.000	
801.881	
13.000	
801.828	
14.000	
801.775	

Áreas	
Área de corte: 0,449m2	Área de aterro: 1,867m2

Estaca: 610
Cota do terreno: 804.492
Cota do projeto: 804.819

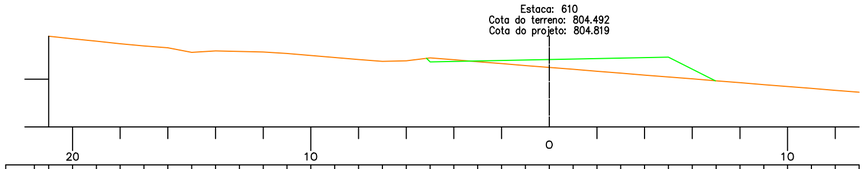

Cotas do Terreno	Cotas do Projeto
21.000	
805.799	
20.000	
805.695	
19.000	
805.591	
18.000	
805.487	
17.000	
805.389	
16.000	
805.318	
15.000	
805.120	
14.000	
805.188	
13.000	
805.165	
12.000	
805.142	
11.000	
805.074	
10.000	
804.991	
9.000	
804.909	
8.000	
804.826	
7.000	
804.744	
6.000	
804.770	5.454
5.000	5.000
804.892	804.719
4.000	
804.812	
3.000	
804.732	
2.000	
804.652	
1.000	
804.572	
0.000	0.000
804.492	804.819
1.000	
804.411	
2.000	
804.331	
3.000	
804.251	
4.000	
804.171	
5.000	5.000
804.091	804.919
6.000	
804.011	
7.000	
803.931	6.971
8.000	803.933
803.851	
9.000	
803.771	
10.000	
803.691	
11.000	
803.610	
12.000	
803.530	
13.000	
803.449	

Áreas	
Área de corte: 0,163m2	Área de aterro: 4,241m2

Estaca: 613
Cota do terreno: 803.341
Cota do projeto: 803.184

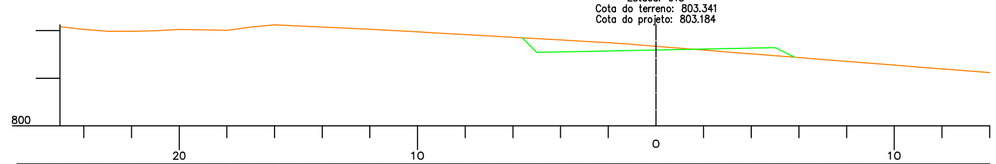

Cotas do Terreno	Cotas do Projeto
25.000	
804.160	
24.000	
804.043	
23.000	
803.969	
22.000	
803.970	
21.000	
803.995	
20.000	
804.046	
19.000	
804.029	
18.000	
804.009	
17.000	
804.049	
16.000	
804.237	
15.000	
804.191	
14.000	
804.146	
13.000	
804.102	
12.000	
804.056	
11.000	
803.999	
10.000	
803.943	
9.000	
803.887	
8.000	
803.830	
7.000	
803.774	
6.000	
803.718	5.612
5.000	5.000
803.662	803.696
4.000	803.084
803.605	
3.000	
803.549	
2.000	
803.493	
1.000	
803.420	
0.000	
803.341	0.000
1.000	803.184
803.261	
2.000	
803.182	
3.000	
803.103	
4.000	
803.024	
5.000	5.000
802.945	803.284
6.000	6.135
802.866	802.881
7.000	
802.787	
8.000	
802.708	
9.000	
802.628	
10.000	
802.549	
11.000	
802.470	
12.000	
802.391	
13.000	
802.312	
14.000	
802.233	

Áreas	
Área de corte: 2,199m2	Área de aterro: 0,718m2

PREFEITURA DE CATALÃO — Cidade que sonha e faz.

Marins Topografia

Conteúdo: **Seções Transversais**

Título: **Concepção em Planta**

Local: **Obs: A Obra Inicia-se na Comunidade Camponesa Cisterna e Segue Até o Centro Comunitário da Custódia, Zona Rural de Catalão - GO**

Proprietário:	Desenho:	Data:
Prefeitura Municipal de Catalão	**Hagamenon**	**Janeiro/2024**
Cidade: **Catalão - GO**	Escalas: **1/1000**	
Bairro: **Centro**	Folha: **57/102**	

Assinaturas:

Proprietário: Prefeitura Municipal de Catalão

Resp. Técnico: Engenheiro Gustavo Gonçalves da Costa CREA 1020617675/D-GO

observação e outros:

Aprovação:

PRODUCED BY AN AUTODESK EDUCATIONAL PRODUCT
PRODUCED BY AN AUTODESK EDUCATIONAL PRODUCT
PRODUCED BY AN AUTODESK EDUCATIONAL PRODUCT